

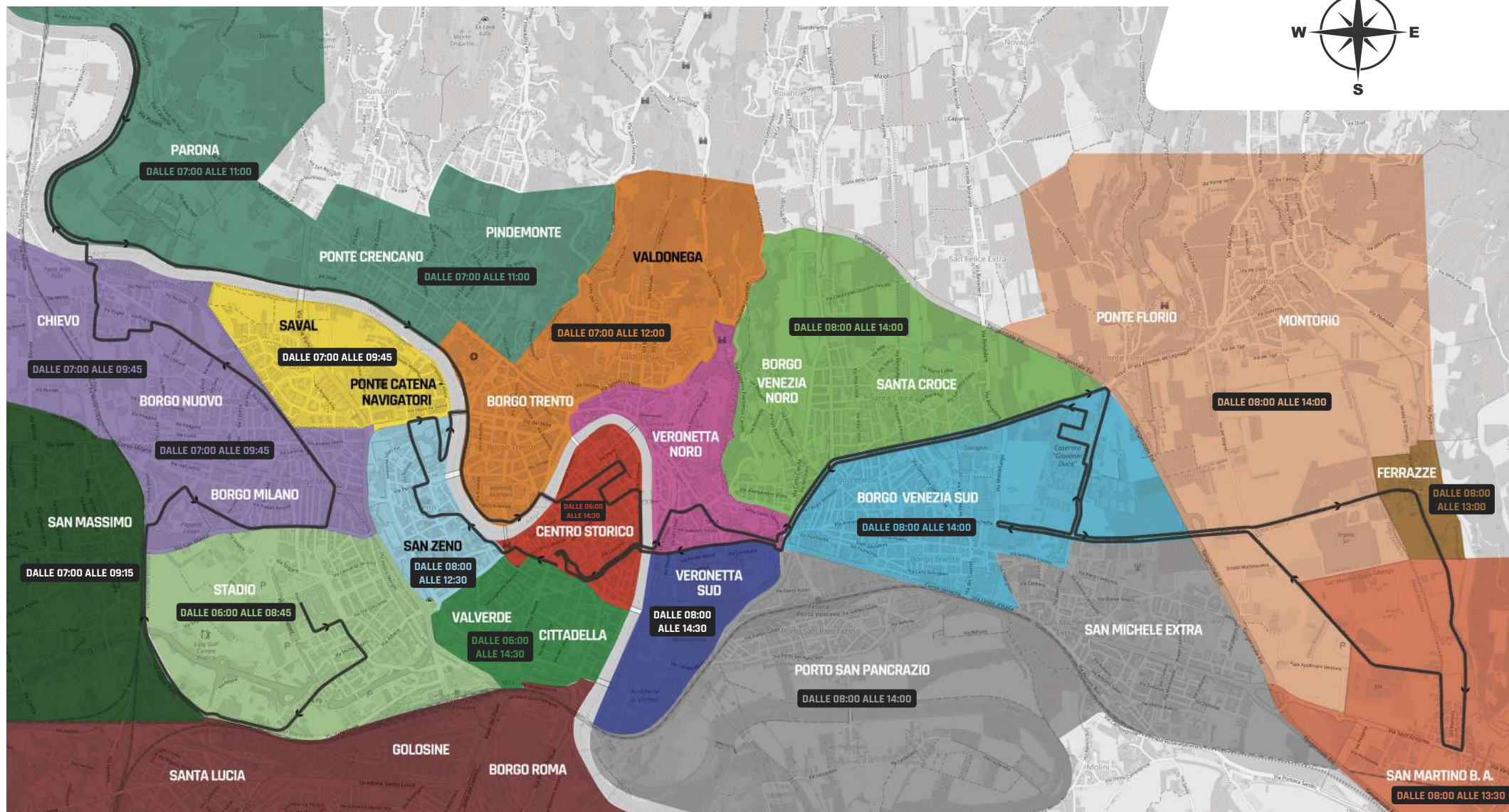



**EUROSPIN**  
**VERONA RUN**  
MARATHON 42K | 21K | 10K



# INFORMAZIONI VIABILISTICHE PER I CITTADINI PER LIMITARE AL MASSIMO LE CRITICITÀ ALLA VIABILITÀ

VERONA / 19 NOVEMBRE 2023



- STADIO** pg 05
- SAN MASSIMO** pg 06
- CHIEVO - BORGO NUOVO - BORGO MILANO** pg 07-08
- SAVAL - PONTE CATENA - NAVOGATORI** pg 09
- PARONA - PONTE CRENCANO - PINDEMONTE** pg 10
- BORGO TRENTO - VALDONEGA** pg 11

- VERONETTA NORD** pg 12
- VERONETTA SUD** pg 13
- BORGO VENEZIA NORD - SANTA CROCE** pg 14
- BORGO VENEZIA SUD** pg 15
- PONTE FLORIO - MONTORIO** pg 16
- SAN MICHELE EXTRA - PORTO S. PANCRAZIO** pg 17

- SAN MARTINO B.A.** pg 18
- FERRAZZE** pg 19
- CENTRO STORICO** pg 20-21
- VALVERDE - CITTADELLA** pg 22
- SAN ZENO** pg 23
- GOLOSINE - SANTA LUCIA - BORGO ROMA** pg 24

# CRONOLOGIA ORARI DI PASSAGGIO ATLETI



LOCALITA'	KM	PRIMO	ULTIMO
STADIO BENTEGODI - LATO OVEST - PARTENZA		08:15:00	8:15:00
Via Frà Giocondo			
Via Palladio			
Via Albere	1	8:18:10	8:23:40
Via Albere	2	8:21:20	8:32:20
Via della Spianà	3	8:24:30	8:41:00
Via Lorenzo Casarini			
Via Don Giovanni Minzoni	4	8:27:40	8:49:40
Via Eugenio Curiel			
Via San Marco	5	8:30:50	8:58:20
Via Manzoni			
Attraversamento Corso Milano		8:34:00	
Via Galvani	6	8:34:00	9:07:00
Via Galvani	7	8:37:10	9:15:40
Via Aeroporto Angelo Berardi			
Via Puglie	8	8:40:20	9:24:20
Via Fabio Maritati			
Via Davide Caprioli			
Via Puglie			
Piazza del Chievo			
Via Ponte Diga Chievo			
Diga del Chievo	9	8:43:30	9:33:00
Lungadige Attiraglio	10	8:46:40	9:41:40
Lungadige Attiraglio			
Lungadige Attiraglio			
Giro di boa all'altezza di Via del Ponte	11	8:49:50	9:50:20
Lungadige Attiraglio	12	8:53:00	9:59:00
Lungadige Attiraglio	13	8:56:10	10:07:40
Lungadige Attiraglio	14	8:59:20	10:16:20
Lungadige Attiraglio	15	9:02:30	10:25:00
Lungadige Attiraglio	16	9:05:40	10:33:40
Lungadige Attiraglio			
Lungadige Attiraglio			
Lungadige Cangrande	18	9:12:00	10:51:00
Lungadige Campagnola			
Ponte della Vittoria			
Via Armando Diaz			
Via San Michele alla Porta			
Via Francesco Emilei	19	9:15:10	10:59:40
Via Achille Forti			
Via Abramo Massalongo			
Corso Santa Anastasia			
Piazza delle Erbe			
Via Fratelli Cairoli			
Piazza Francesco Viviani			

Piazza Indipendenza			
Via Ponte Nuovo			
Lungadige Rubele	20	9:18:20	11:08:20
Ponte delle Navi			
Lungadige Sanniceli			
Interrato dell' Acqua Morta			
Via Carducci			
Via Muro Padri	21	9:21:30	11:17:00
Via San Nazaro			
Piazza XXVI Ottobre			
Via Santa Toscana			
Via Barana			
Via Colonnello Giovanni Fincato	22	9:24:40	11:25:40
Via Montorio	23	9:27:50	11:34:20
Via Antonio da Legnago	24	9:31:00	11:43:00
Via San Michele	25	9:34:10	11:51:40
Via Mattarana	26	9:37:20	12:00:20
Via Falcona - SMBA	27	9:40:30	12:09:00
Via Ferrazze- SMBA	28	9:43:40	12:17:40
Via Ferrazette - SMBA	29	9:46:50	12:26:20
Via Giuseppe Verdi - SMBA	30	9:50:00	12:35:00
SR11 - SMBA		9:53:10	12,43,00
Via Caval - SMBA			
Via della Polveriera - SMBA	31	9:53:10	12:43:40
Via della Polveriera - SMBA	32	9:56:20	12:52:20
Via Mattarana	33	9:59:30	13:01:00
Via Mattarana	34	10:02:40	13:09:40
Via Banchette	35	10:05:50	13:18:20
Caserma Duca	36	10:09:00	13:27:00
Via Antonio da Legnago	37	10:12:10	13:35:40
Via Montorio	38	10:15:20	13:44:20
Via Colonnello Giovanni Fincato	39	10:18:30	13:53:00
Via Barana			
Porta Vescovo	40	10:21:40	14:01:40
Via XX Settembre			
Via San Paolo			
Ponte delle Navi			
Stradone San Fermo			
Stradone Scipione Maffei			
Piazzetta Melvin Jones			
Piazzetta Municipio			
Piazza Brà - ARRIVO	ARRIVO	10:28:00	14:20:00


# CRONOLOGIA ORARI DI PASSAGGIO ATLETI



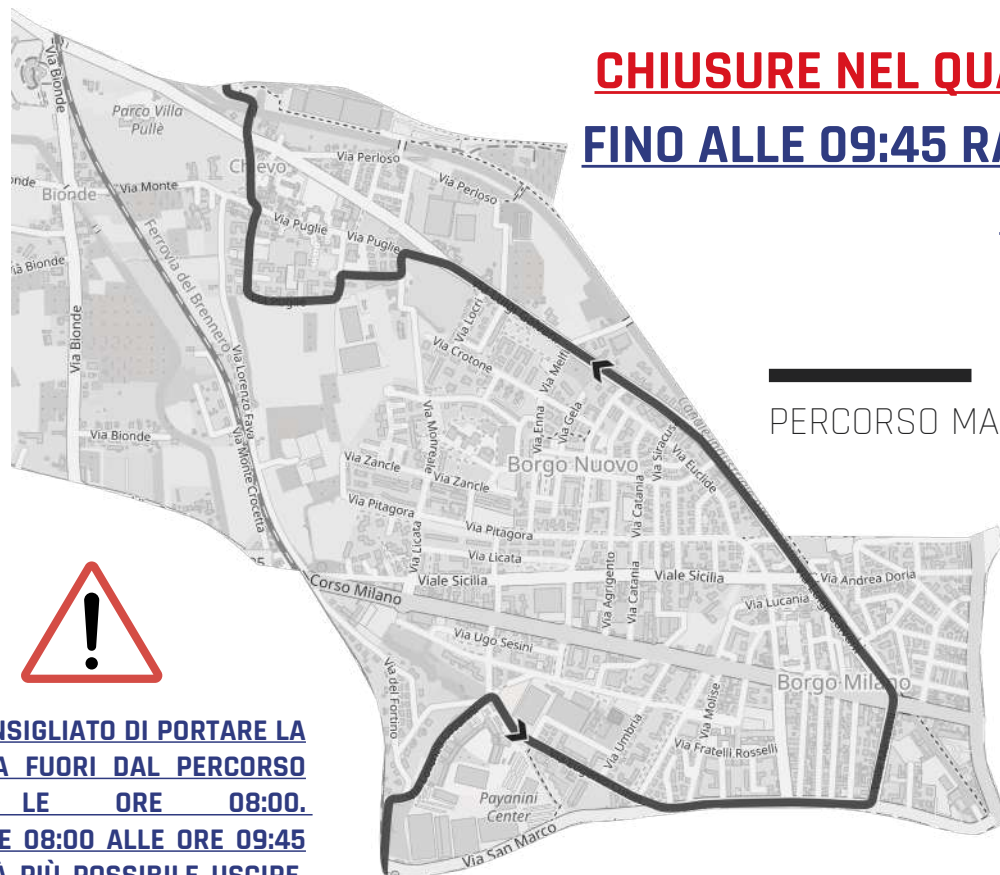
LOCALITA'	KM	PRIMO	ULTIMO	
Piazza Brà		10:30:00	10:30:00	
Via Roma				
Corso Castelvechio				
Largo Don Bosco				
Via San Zeno in Oratorio				
Regaste San Zeno				
Via Berto Barbarani	1	10:34:00	10:45:00	
Piazza Corrubbio				
Piazza San Zeno				
Vicolo Abazia				
Via Pontida				
Via Tommaso da Vico (Ciclopedonale)	2	10:38:00	11:00:00	
Viale Cristoforo Colombo ( Ciclopedonale)				
Via Porta Catena				
Lungadige ( sterrato)	3	10:42:00	11:15:00	
Ponte Catena				
Lungadige Attiraglio - Ponte Catena				
Lungadige Cangrande	4	10:46:00	11:30:00	
Lungadige Campagnola				
Ponte della Vittoria				
Via Armando Diaz				
Via San Michele alla Porta				
Via Francesco Emilei	5	10:50:00	11:45:00	
Via Achille Forti				
Via Abramo Massalongo				
Corso Santa Anastasia				
Piazza delle Erbe				
Via Fratelli Cairoli	6	10:54:00	12:00:00	
Piazza Francesco Viviani				
Piazza Indipendenza				
Via Ponte Nuovo				
Lungadige Rubele				
Stradone San Fermo	7	10:58:00	12:15:00	
Stradone Scipione Maffei				
Piazzetta Melvin Jones				
Piazzetta Municipio				
Piazza Brà - ARRIVO	ARRIVO	11:00:00	12:30:00	







# CHIEVO - BORGO NUOVO - BORGO MILANO




**CHIUSURE NEL QUARTIERE DALLE ORE 07:00 ALLE ORE 09:45**  
**FINO ALLE 09:45 RAGGIUNGERE QUARTIERE DI SAN MASSIMO**  
**E ATTENERSI ALLE SEGUENTI INDICAZIONI:**

**VIENE CONSIGLIATO DI PORTARE LA**  
**MACCHINA FUORI DAL PERCORSO**  
**ENTRO LE ORE 08:00.**  
**DALLE ORE 08:00 ALLE ORE 09:45**  
**NON SARÀ PIÙ POSSIBILE USCIRE.**

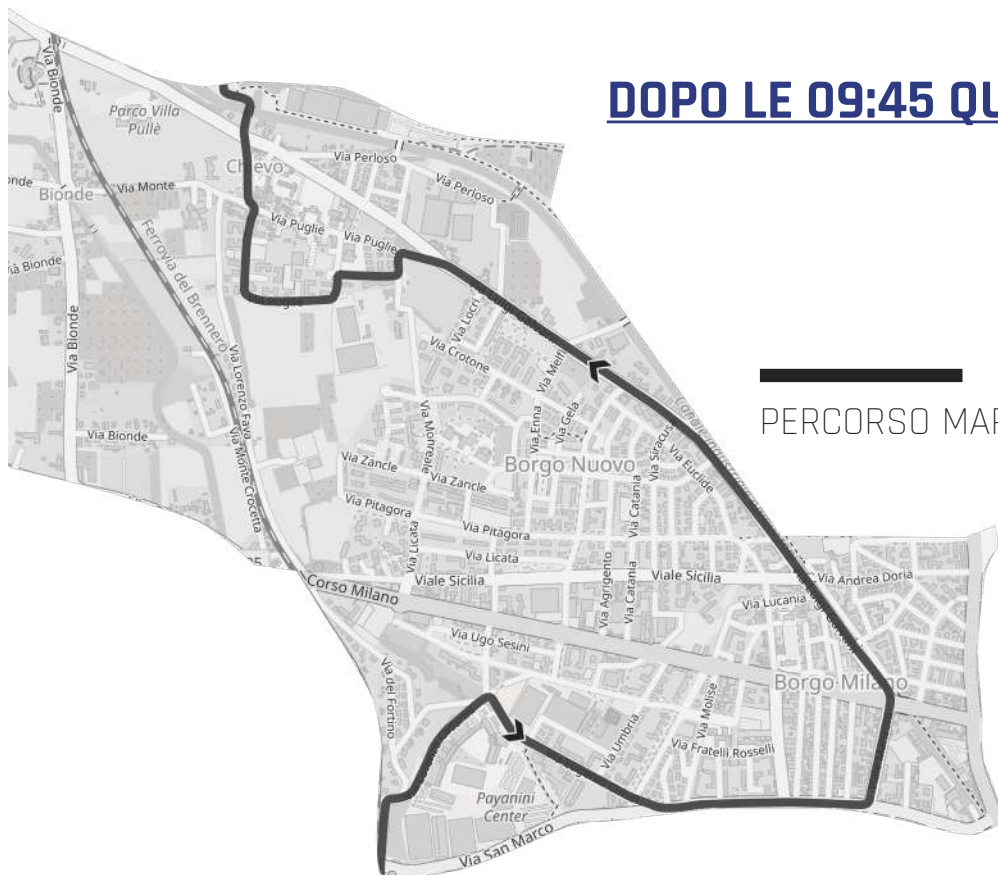
## **INDICAZIONI OSPEDALI**

- **OSPEDALE BORGO TRENTO:** direzione consigliata - TANGENZIALE T4/T9 - PONTE DEL SAVAL - VIA MAMELI - PIAZZALE STEFANI
- **OSPEDALE NEGRAR:** direzione consigliata - TANGENZIALE T4/T9 - PONTE SAVAL - PARONA - NEGRAR
- **OSPEDALE BORGO ROMA:** direzione consigliata - VIA XXIV GIUGNO/ VIA FENILON POI DA SANTA LUCIA TUTTE LE STRADE SONO LIBERE

- **PER RAGGIUNGERE IL NORD DELLA CITTA'** (LESSINIA VALPANTENA MONTORIO) PRENDERE TANGENZIALE T4/T9, POI DIREZIONE EST E PRENDERE TANGENZIALE EST A DOPO SAN MICHELE EXTRA;
- **PER RAGGIUNGERE IL SUD DELLA CITTA'** TUTTE LE ARTERIE SONO LIBERE E RAGGIUNGIBILI TRAMITE TANGENZIALE T4/T9 E POI VIALE PIAVE;
- **PER RAGGIUNGERE SUD - OVEST DELLA CITTA'** (GOLOSINE/SANTA LUCIA) FINO ALLE 09:45 UTILIZZARE VIA XXIV GIUGNO E POI VIA FENILON;
- **PER RAGGIUNGERE L'EST DELLA CITTA'** PRENDERE TANGENZIALE T4/T9 E POI DIREZIONE EST CIRCONVALLAZIONE APERTA.



# CHIEVO - BORGO NUOVO - BORGO MILANO



**DOPO LE 09:45 QUARTIERI LIBERI E QUINDI ATTENERSI ALLE SEGUENTI INDICAZIONI**

PERCORSO MARATONA


- **PER RAGGIUNGERE IL NORD DELLA CITTA'** (LESSINIA VALPANTENA MONTORIO) PRENDERE TANGENZIALE T4/T9, POI DIREZIONE EST E PRENDERE TANGENZIALE EST A DOPO SAN MICHELE EXTRA;
- **PER RAGGIUNGERE IL SUD DELLA CITTA'** TUTTE LE ARTERIE SONO LIBERE E RAGGIUNGIBILI TRAMITE TANGENZIALE T4/T9 E POI VIALE PIAVE;
- **PER RAGGIUNGERE SUD - OVEST DELLA CITTA'** (GOLOSINE/SANTA LUCIA) UTILIZZARE VIA XXIV GIUGNO E POI VIA FENILON;
- **PER RAGGIUNGERE L'EST DELLA CITTA'** PRENDERE TANGENZIALE T4/T9 E POI DIREZIONE EST CIRCONVALLAZIONE APERTA.



## INDICAZIONI OSPEDALI

- **OSPEDALE BORGO TRENTO:** direzione consigliata - PONTE DEL SAVAL - VIA MAMELI - PIAZZALE STEFANI
- **OSPEDALE NEGRAR:** direzione consigliata - PONTE SAVAL - PARONA - NEGRAR
- **OSPEDALE BORGO ROMA:** direzione consigliata - VIALE PIAVE





# SAVAL - PONTE CATENA - NAVIGATORI



**LIMITAZIONI NEL QUARTIERE DALLE ORE 07:00 ALLE ORE 09:45**



- **PER RAGGIUNGERE IL NORD DELLA CITTA'** (LESSINIA VALPANTENA MONTORIO) CIRCONVALLAZIONE E POI PRENDERE TANGENZIALE EST DOPO SAN MICHELE EXTRA;
- **PER RAGGIUNGERE IL SUD DELLA CITTA'** VIALE PIAVE E POI TUTTE LE ARTERIE SONO LIBERE;
- **PER RAGGIUNGERE SUD OVEST DELLA CITTA'** (GOLOSINE/SANTA LUCIA) FINO ALLE 08:45 UTILIZZARE VIALE PIAVE;
- **PER RAGGIUNGERE L'EST DELLA CITTA'** CIRCONVALLAZIONE APERTA.




## INDICAZIONI OSPEDALI

- **OSPEDALE BORGO TRENTO:** direzione consigliata - PONTE DEL SAVAL - VIA MAMELI - PIAZZALE STEFANI
- **OSPEDALE NEGRAR:** direzione consigliata - PONTE SAVAL - PARONA - NEGRAR
- **OSPEDALE BORGO ROMA:** direzione consigliata - VIALE PIAVE



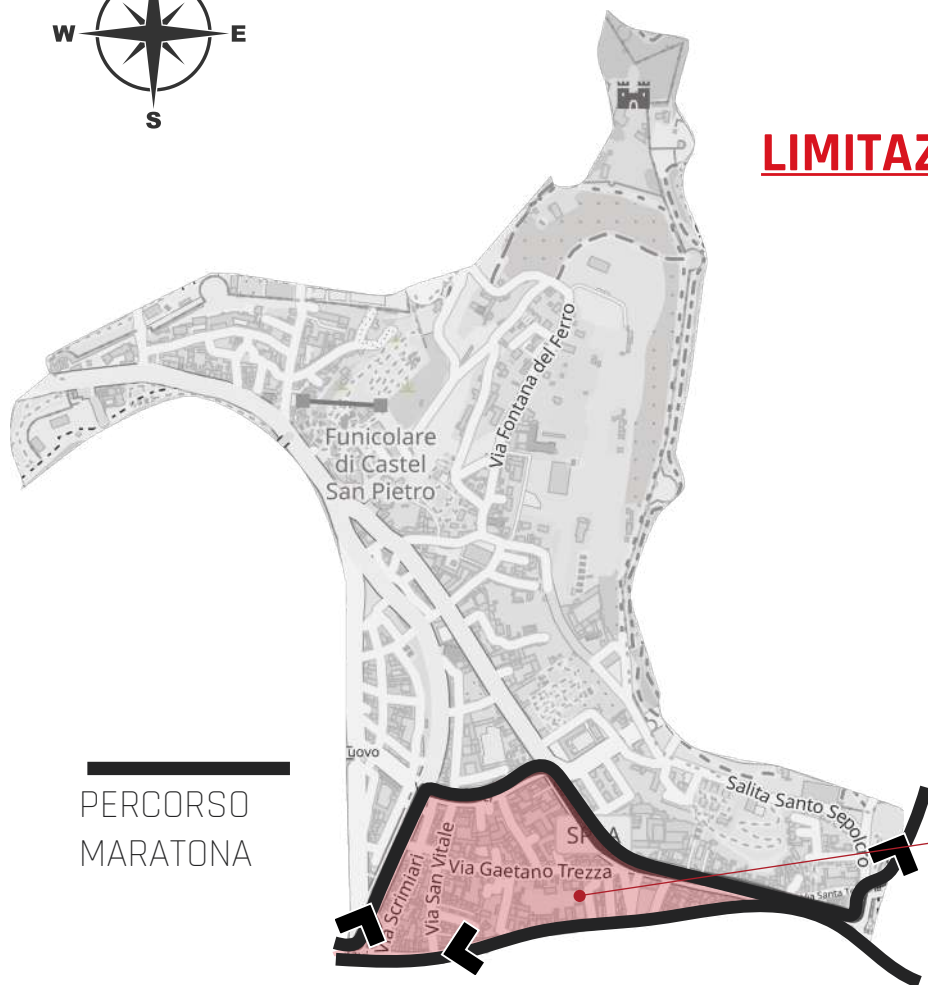




# VERONETTA NORD



## LIMITAZIONI NEL QUARTIERE DALLE ORE 08:00 ALLE ORE 14:30



A PARTIRE DALLE 11:05 TUTTA VIA INTERRATO DELL'ACQUA MORTA SARÀ LIBERATA DALLA MANIFESTAZIONE.

A PARTIRE DALLA SUDETTA FASCIA ORARIA, TUTTI GLI ABITANTI DELLA ZONA INDICATA IN ROSSO POTRANNO USCIRE IN DIREZIONE PONTE PIETRA.

- **PER RAGGIUNGERE IL NORD DELLA CITTA'** (LESSINIA VALPANTENA MONTORIO) PRENDERE LE TORRICELLE OPPURE UTILIZZANDO PONTE SAVAL E CIRCONVALLAZIONE FINO A SAN MICHELE E POI TANGENZIALE;


- **PER RAGGIUNGERE IL SUD DELLA CITTA'** PONTE DEL SAVAL POI VIALE PIAVE E POI TUTTE LE ARTERIE SONO LIBERE;

- **PER RAGGIUNGERE SUD - OVEST DELLA CITTA'** (GOLOSINE/SANTA LUCIA) PONTE DEL SAVAL E POI UTILIZZARE VIALE PIAVE;

- **PER RAGGIUNGERE L'EST DELLA CITTA'** CIRCONVALLAZIONE APERTA QUINDI PONTE DEL SAVAL E POI CIRCONVALLAZIONE.

### **INDICAZIONI OSPEDALI**

- **OSPEDALE BORGO TRENTO:** direzione consigliata - VIA MAMELI - PIAZZALE STEFANI (NO ATTIRAGLIO)
- **OSPEDALE NEGRAR:** direzione consigliata - VIA MAMELI - PONTE SAVAL - PARONA - NEGRAR
- **OSPEDALE BORGO ROMA:** direzione consigliata - VIA MAMELI - PONTE SAVAL - VIALE PIAVE



# VERONETTA SUD




## LIMITAZIONI NEL QUARTIERE DALLE ORE 08:00 ALLE ORE 14:30



- **PER RAGGIUNGERE IL NORD DELLA CITTA'** (LESSINIA VALPANTENA MONTORIO) PRENDERE CIRCONVALLAZIONE FINO A SAN MICHELE E POI TANGENZIALE EST;
- **PER RAGGIUNGERE IL SUD DELLA CITTA'** CIRCONVALLAZIONE, VIALE PIAVE E POI TUTTE LE ARTERIE SONO LIBERE;
- **PER RAGGIUNGERE SUD - OVEST DELLA CITTA'** (GOLOSINE/SANTA LUCIA) UTILIZZARE CIRCONVALLAZIONE E POI VIALE PIAVE;
- **PER RAGGIUNGERE L'EST DELLA CITTA'** CIRCONVALLAZIONE APERTA DIREZIONE SAN MICHELE SAN MARTINO B.A.

### **INDICAZIONI OSPEDALI**

- **OSPEDALE BORGO TRENTO:** direzione consigliata - CIRCONVALLAZIONE -PONTE DEL SAVAL - VIA MAMELI - PIAZZALE STEFANI
- **OSPEDALE NEGRAR:** direzione consigliata - CIRCONVALLAZIONE - PONTE SAVAL - PARONA - NEGRAR
- **OSPEDALE BORGO ROMA:** direzione consigliata - CIRCONVALLAZIONE - VIALE PIAVE



# BORGO VENEZIA NORD - SANTA CROCE




## LIMITAZIONI NEL QUARTIERE DALLE ORE 08:00 ALLE ORE 14:00



- PER RAGGIUNGERE IL NORD DELLA CITTA' (LESSINIA VALPANTENA MONTORIO) TUTTE LE ARTERIE SONO DISPONIBILI;
- PER RAGGIUNGERE IL SUD DELLA CITTA' PRENDERE TANGENZIALE EST ALL'ALTEZZA DEL SUPERMERCATO ESSELUNGA E POI TUTTE LE ARTERIE SONO LIBERE;
- PER RAGGIUNGERE SUD - OVEST DELLA CITTA' (GOLOSINE/SANTA LUCIA) PRENDERE TANGENZIALE EST ALL'ALTEZZA DEL SUPERMERCATO ESSELUNGA E POI TANGENZIALE SUD;
- PER RAGGIUNGERE L'EST DELLA CITTA' PRENDERE TANGENZIALE EST ALL'ALTEZZA DEL SUPERMERCATO ESSELUNGA E POI TUTTE LE ARTERIE SONO LIBERE.

### INDICAZIONI OSPEDALI

- **OSPEDALE BORGO TRENTO:** direzione consigliata - TORRICELLE O GALLERIA VIA VOLTA POI VIA MAMELI - PIAZZALE STEFANI (NO ATTIRAGLIO)
- **OSPEDALE NEGRAR:** direzione consigliata NEGRAR - TORRICELLE O GALLERIA VIA VOLTA POI VIA MAMELI - PONTE SAVAL - PARONA - NEGRAR
- **OSPEDALE BORGO ROMA:** direzione consigliata - PRENDERE TANGENZIALE EST ALL'ALTEZZA DEL SUPERMERCATO ESSELUNGA POI CIRCONVALLAZIONE E POI TANGENZIALE SUD



# BORGO VENEZIA SUD



## LIMITAZIONI NEL QUARTIERE DALLE ORE 08:00 ALLE ORE 14:00

PERCORSO MARATONA

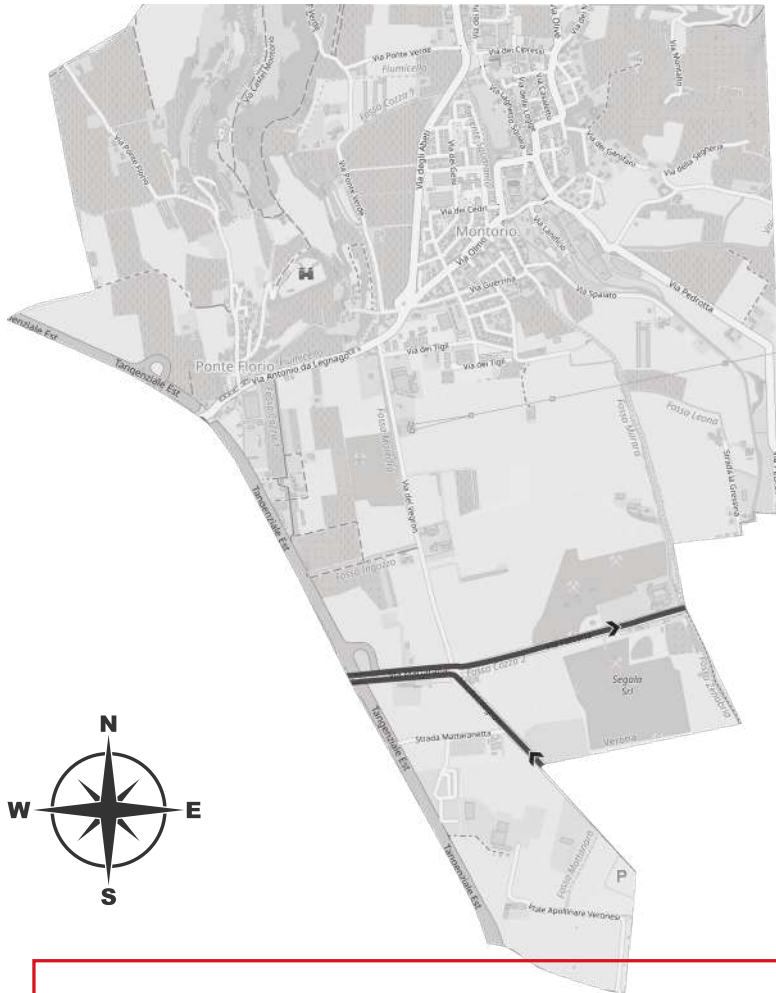


- **PER RAGGIUNGERE IL NORD DELLA CITTA'** (LESSINIA VALPANTENA MONTORIO) PRENDERE CIRCONVALLAZIONE FINO A SAN MICHELE E POI TANGENZIALE EST;
- **PER RAGGIUNGERE IL SUD DELLA CITTA'** CIRCONVALLAZIONE E POI VIALE PIAVE E POI TUTTE LE ARTERIE SONO LIBERE;
- **PER RAGGIUNGERE SUD - OVEST DELLA CITTA'** (GOLOSINE/SANTA LUCIA) CIRCONVALLAZIONE E POI UTILIZZARE VIALE PIAVE;
- **PER RAGGIUNGERE L'EST DELLA CITTA'** CIRCONVALLAZIONE APERTA DIREZIONE SAN MICHELE SAN MARTINO B.A.

### **INDICAZIONI OSPEDALI**

- **OSPEDALE BORGO TRENTO:** direzione consigliata - CIRCONVALLAZIONE - PONTE DEL SAVAL - VIA MAMELI - PIAZZALE STEFANI
- **OSPEDALE NEGRAR:** direzione consigliata - CIRCONVALLAZIONE - PONTE SAVAL - PARONA - NEGRAR
- **OSPEDALE BORGO ROMA:** direzione consigliata - CIRCONVALLAZIONE - VIALE PIAVE

# PONTE FLORIO - MONTORIO



PERCORSO MARATONA



ATTENZIONE PER EVENTUALI RIENTRI A MONTORIO UNICA POSSIBILITA' FINO ALLE ORE 14.00 TANGENZIALE EST USCITA MONTORIO (SEMPRE APERTA)

**LIMITAZIONI NEL QUARTIERE DALLE ORE 08:00 ALLE ORE 14:00**


- **PER RAGGIUNGERE IL NORD DELLA CITTA'** (LESSINIA VALPANTENA MONTORIO) PRENDERE TANGENZIALE EST INGRESSO CASERMA DUCA DIREZIONE POIANO;
- **PER RAGGIUNGERE IL SUD DELLA CITTA'** PRENDERE TANGENZIALE EST INGRESSO CASERMA DUCA E POI TUTTE LE ARTERIE SONO LIBERE;
- **PER RAGGIUNGERE SUD - OVEST DELLA CITTA'** (GOLOSINE/SANTA LUCIA) PRENDERE TANGENZIALE EST INGRESSO CASERMA DUCA E POI UTILIZZARE TANGENZIALE SUD;
- **PER RAGGIUNGERE L'EST DELLA CITTA'** PRENDERE TANGENZIALE EST INGRESSO CASERMA DUCA E POI TUTTE LE ARTERIE SONO LIBERE.

## **INDICAZIONI OSPEDALI**

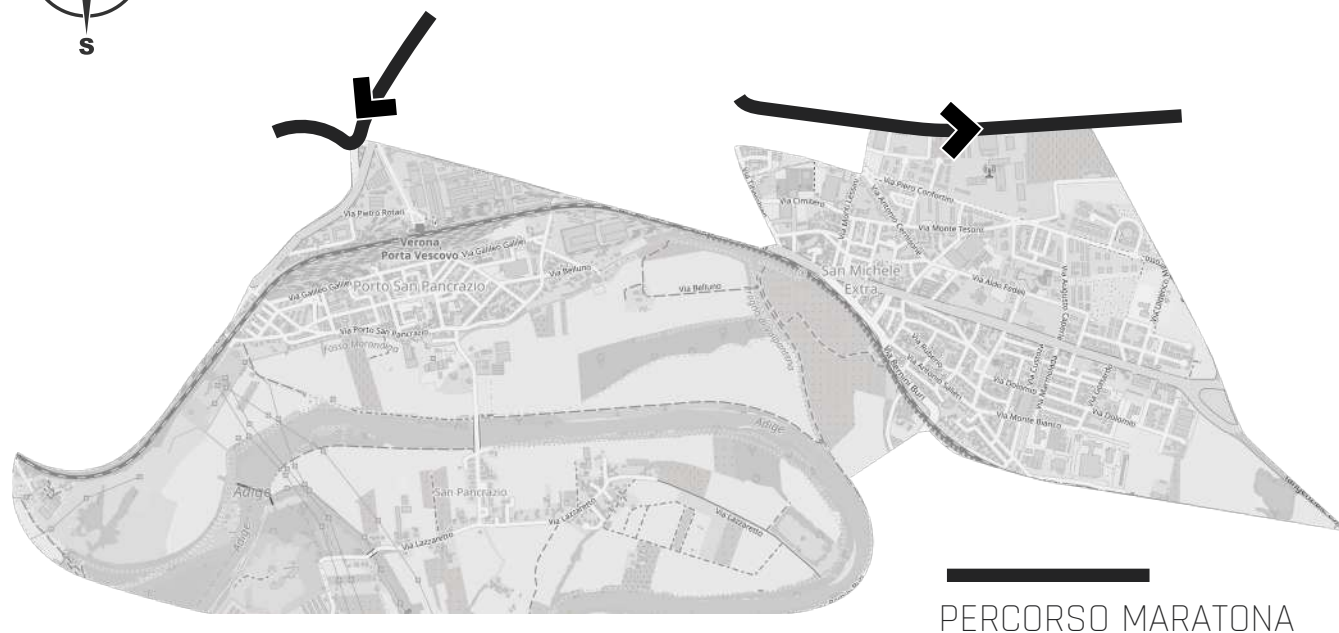
- **OSPEDALE BORGO TRENTO:** direzione consigliata - TANGENZIALE EST INGRESSO CASERMA DUCA DIREZIONE POIANO POI TORRICELLE O GALLERIA VIA VOLTA E POI VIA MAMELI - PIAZZALE STEFANI
- **OSPEDALE NEGRAR:** direzione consigliata - TANGENZIALE EST INGRESSO CASERMA DUCA DIREZIONE POIANO POI TORRICELLE O GALLERIA VIA VOLTA POI VIA MAMELI - PONTE SAVAL - PARONA - NEGRAR
- **OSPEDALE BORGO ROMA:** direzione consigliata - PRENDERE TANGENZIALE EST INGRESSO CASERMA DUCA E POI TANGENZIALE SUD



# SAN MICHELE EXTRA - PORTO SAN PANCRAZIO




## LIMITAZIONI NEL QUARTIERE DALLE ORE 08:00 ALLE ORE 14:00



- **PER RAGGIUNGERE IL NORD DELLA CITTA'** (LESSINIA VALPANTENA MONTORIO) DIREZIONE SAN MARTINO B.A. E POI TANGENZIALE EST;
- **PER RAGGIUNGERE IL SUD DELLA CITTA'** CIRCONVALLAZIONE E POI VIALE PIAVE E POI TUTTE LE ARTERIE SONO LIBERE;
- **PER RAGGIUNGERE SUD-OVEST DELLA CITTA'** (GOLOSINE/SANTA LUCIA) CIRCONVALLAZIONE E POI UTILIZZARE VIALE PIAVE;
- **PER RAGGIUNGERE L'EST DELLA CITTA'** TUTTO LIBERO.

## **INDICAZIONI OSPEDALI**

- **OSPEDALE BORGO TRENTO:** direzione consigliata - CIRCONVALLAZIONE - PONTE DEL SAVAL - VIA MAMELI - PIAZZALE STEFANI
- **OSPEDALE NEGRAR:** direzione consigliata - CIRCONVALLAZIONE - PONTE SAVAL - PARONA - NEGRAR
- **OSPEDALE BORGO ROMA:** direzione consigliata - CIRCONVALLAZIONE - VIALE PIAVE

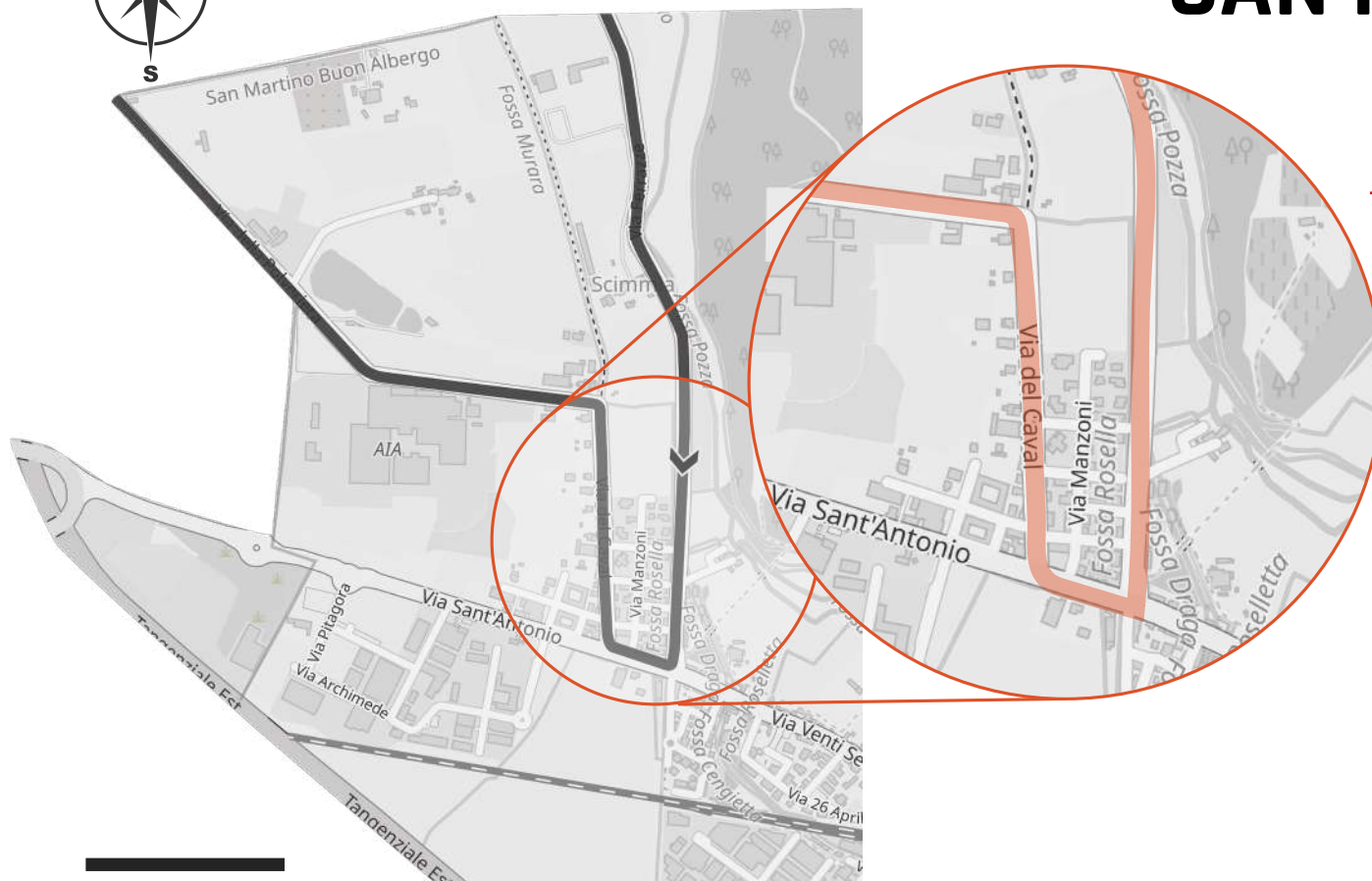


# SAN MARTINO B.A.



## LIMITAZIONI NEL QUARTIERE DALLE ORE 08:00 ALLE ORE 13:30


- **PER RAGGIUNGERE IL NORD DELLA CITTA'** (LESSINIA VALPANTENA MONTORIO) DIREZIONE SAN MARTINO B.A. E POI TANGENZIALE EST;
- **PER RAGGIUNGERE IL SUD DELLA CITTA'** CIRCONVALLAZIONE E POI VIALE PIAVE E POI TUTTE LE ARTERIE SONO LIBERE;
- **PER RAGGIUNGERE SUD-OVEST DELLA CITTA'** (GOLOSINE/SANTA LUCIA) CIRCONVALLAZIONE E POI UTILIZZARE VIALE PIAVE;
- **PER RAGGIUNGERE L'EST DELLA CITTA'** TUTTO LIBERO.



PERCORSO MARATONA

### **INDICAZIONI OSPEDALI**

- **OSPEDALE BORGO TRENTO:** direzione consigliata - CIRCONVALLAZIONE - PONTE DEL SAVAL - VIA MAMELI - PIAZZALE STEFANI
- **OSPEDALE NEGRAR:** direzione consigliata - CIRCONVALLAZIONE - PONTE SAVAL - PARONA - NEGRAR
- **OSPEDALE BORGO ROMA:** direzione consigliata - CIRCONVALLAZIONE - VIALE PIAVE



PERCORSO MARATONA

# FERRAZZE



## LIMITAZIONI NEL QUARTIERE DALLE ORE 08:00 ALLE ORE 13:00




ATTENZIONE PER EVENTUALI RIENTRI A MONTORIO UNICA POSSIBILITA' FINO ALLE ORE 14.00 TANGENZIALE EST USCITA MONTORIO (SEMPRE APERTA)

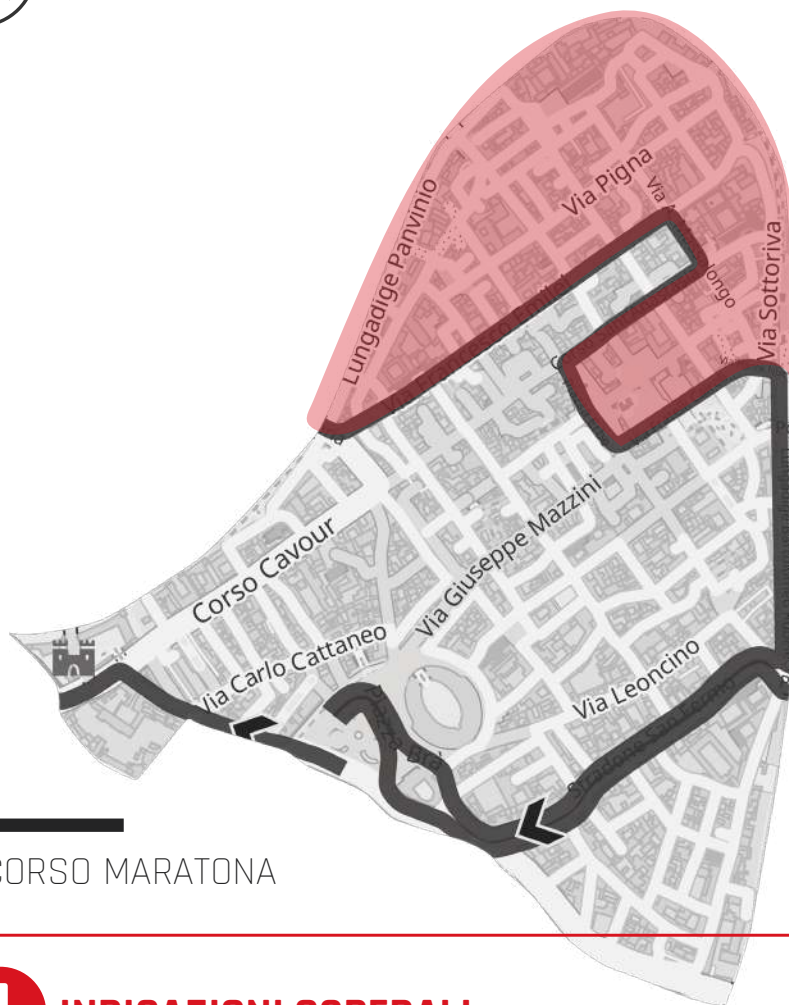
- **PER RAGGIUNGERE IL NORD DELLA CITTA'** (LESSINIA VALPANTENA MONTORIO) VIA PEDROTTA - MONTORIO E POI PRENDERE TANGENZIALE EST INGRESSO CASERMA DUCA;
- **PER RAGGIUNGERE IL SUD DELLA CITTA'** VIA PEDROTTA - MONTORIO PRENDERE TANGENZIALE EST INGRESSO CASERMA DUCA E POI TUTTE LE ARTERIE SONO LIBERE;
- **PER RAGGIUNGERE SUD - OVEST DELLA CITTA'** (GOLOSINE/SANTA LUCIA) VIA PEDROTTA - MONTORIO PRENDERE TANGENZIALE EST INGRESSO CASERMA DUCA, POI CIRCONVALLAZIONE E POI TANGENZIALE SUD;
- **PER RAGGIUNGERE L'EST DELLA CITTA'** PRENDERE VIA PEDROTTA - MONTORIO, TANGENZIALE EST INGRESSO CASERMA DUCA E POI TUTTE LE ARTERIE SONO LIBERE.

### **INDICAZIONI OSPEDALI**

- **OSPEDALE BORGO TRENTO:** direzione consigliata - VIA PEDROTTA - MONTORIO - TANGENZIALE EST INGRESSO CASERMA DUCA DIREZIONE POIANO POI TORRICELLE O GALLERIA VIA VOLTA E POI VIA MAMELI - PIAZZALE STEFANI
- **OSPEDALE NEGRAR:** direzione consigliata - VIA PEDROTTA - MONTORIO - TANGENZIALE EST INGRESSO CASERMA DUCA DIREZIONE POIANO POI TORRICELLE O GALLERIA VIA VOLTA POI VIA MAMELI - PONTE SAVAL - PARONA - NEGRAR
- **OSPEDALE BORGO ROMA:** direzione consigliata - VIA PEDROTTA - MONTORIO E POI PRENDERE TANGENZIALE EST INGRESSO CASERMA DUCA E POI TANGENZIALE SUD



# CENTRO STORICO NORD (DUOMO)



AREA DI  
INTERESSE  
ZONA NORD

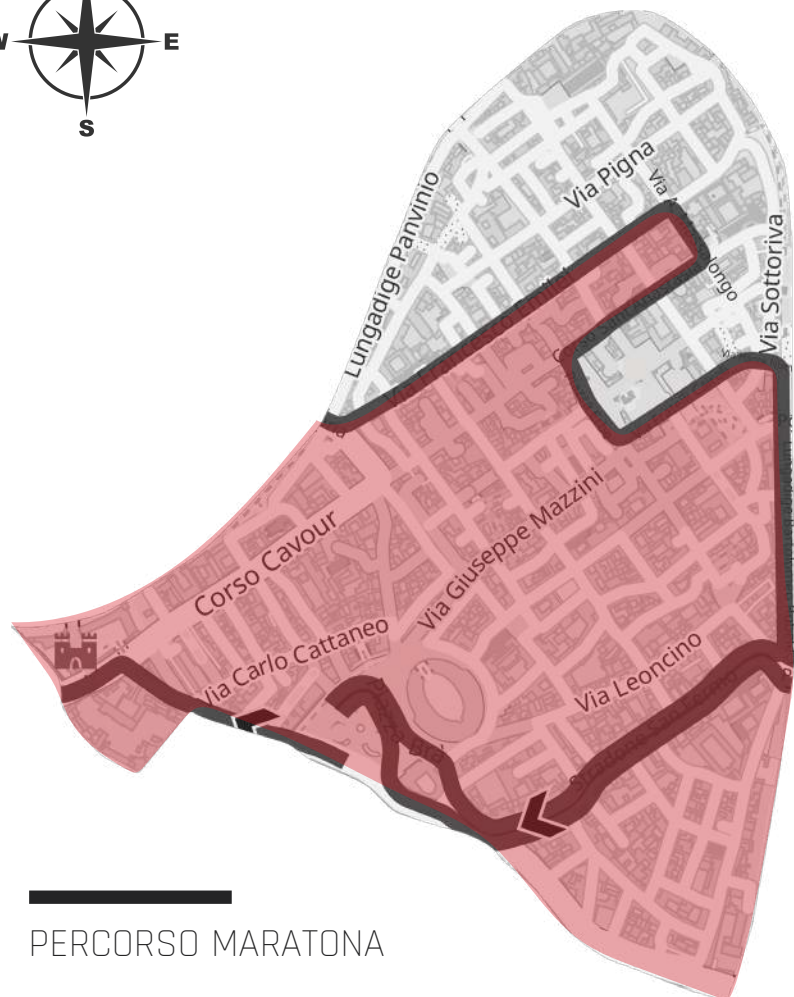

PERCORSO MARATONA

## INDICAZIONI OSPEDALI

- **OSPEDALE BORGO TRENTO:** direzione consigliata - CIRCONVALLAZIONE - PONTE DEL SAVAL - VIA MAMELI - PIAZZALE STEFANI
- **OSPEDALE NEGRAR:** direzione consigliata - CIRCONVALLAZIONE - PONTE SAVAL - PARONA - NEGRAR
- **OSPEDALE BORGO ROMA:** direzione consigliata - VIALE PIAVE

## LIMITAZIONI NEL QUARTIERE DALLE ORE 06:00 ALLE ORE 14:30

- **PER RAGGIUNGERE IL NORD DELLA CITTA'** PONTE GARIBALDI E POI TORRICELLE;
- **PER RAGGIUNGERE IL SUD DELLA CITTA'** PONTE GARIBALDI, VIA MAMELI, PONTE DEL SAVAL, POI CORCONVALLAZIONE E POI VIALE PIAVE;
- **PER RAGGIUNGERE SUD - OVEST DELLA CITTA'** PONTE GARIBALDI, VIA MAMELI, PONTE DEL SAVAL, POI CORCONVALLAZIONE E POI VIALE PIAVE;
- **PER RAGGIUNGERE L'EST DELLA CITTA'** PONTE GARIBALDI, VIA MAMELI, PONTE DEL SAVAL, POI CORCONVALLAZIONE E POI TANGENZIALE EST.



AREA DI  
INTERESSE  
ZONA SUD

# CENTRO STORICO SUD



**LIMITAZIONI NEL QUARTIERE**  
**DALLE ORE 06:00 ALLE ORE 14:30**

**È CONSENTITA L'USCITA DA VIA  
TAZZOLI FINO ALLE ORE 09:00**  
**DOPO DI QUESTO ORARIO NON  
SARÀ PIÙ POSSIBILE USCIRE  
DALL'AREA**




**CONSIGLIATO A CHI ABITA IN  
QUESTA ZONA FINO A CHIUSURA  
MANIFESTAZIONE DI LASCIARE  
L'AUTOVETTURA AL DI FUORI DEL  
PERCORSO DI GARA.**



## INDICAZIONI OSPEDALI

- **OSPEDALE BORGO TRENTO:** direzione consigliata - CIRCONVALLAZIONE - PONTE DEL SAVAL - VIA MAMELI - PIAZZALE STEFANI
- **OSPEDALE NEGRAR:** direzione consigliata - CIRCONVALLAZIONE - PONTE SAVAL - PARONA - NEGRAR
- **OSPEDALE BORGO ROMA:** direzione consigliata - VIALE PIAVE



# VALVERDE - CITTADELLA



PERCORSO MARATONA

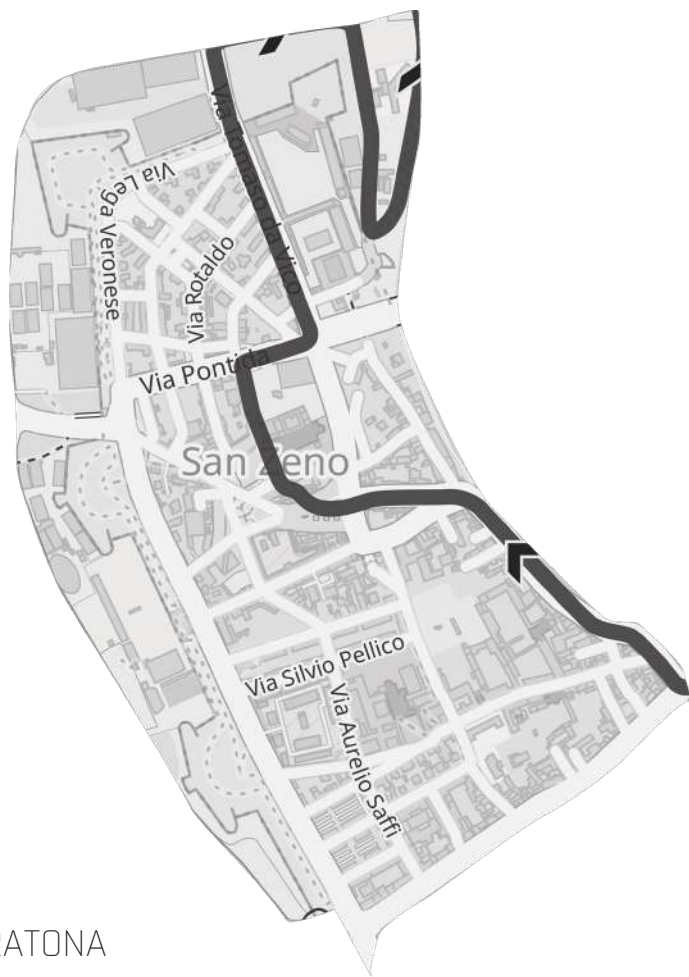



## INDICAZIONI OSPEDALI

- **OSPEDALE BORGO TRENTO:** direzione consigliata - CIRCONVALLAZIONE - PONTE DEL SAVAL - VIA MAMELI - PIAZZALE STEFANI
- **OSPEDALE NEGRAR:** direzione consigliata - CIRCONVALLAZIONE - PONTE SAVAL - PARONA - NEGRAR
- **OSPEDALE BORGO ROMA:** direzione consigliata - VIALE PIAVE

## LIMITAZIONI NEL QUARTIERE DALLE ORE 06:00 ALLE ORE 14:30

- **PER RAGGIUNGERE IL NORD DELLA CITTA'** (LESSINIA VALPANTENA MONTORIO) PRENDERE CIRCONVALLAZIONE FINO A SAN MICHELE E POI TANGENZIALE EST;
- **PER RAGGIUNGERE IL SUD DELLA CITTA'** VIALE PIAVE E POI TUTTE LE ARTERIE SONO LIBERE;
- **PER RAGGIUNGERE SUD - OVEST DELLA CITTA'** (GOLOSINE/SANTA LUCIA) UTILIZZARE VIALE PIAVE;
- **PER RAGGIUNGERE L'EST DELLA CITTA'** CIRCONVALLAZIONE APERTA DIREZIONE SAN MICHELE SAN MARTINO B.A.



PERCORSO MARATONA



## INDICAZIONI OSPEDALI


- **OSPEDALE BORGO TRENTO:** direzione consigliata - CIRCONVALLAZIONE - PONTE DEL SAVAL - VIA MAMELI - PIAZZALE STEFANI
- **OSPEDALE NEGRAR:** direzione consigliata - CIRCONVALLAZIONE - PONTE SAVAL - PARONA - NEGRAR
- **OSPEDALE BORGO ROMA:** direzione consigliata - VIALE PIAVE

# SAN ZENO

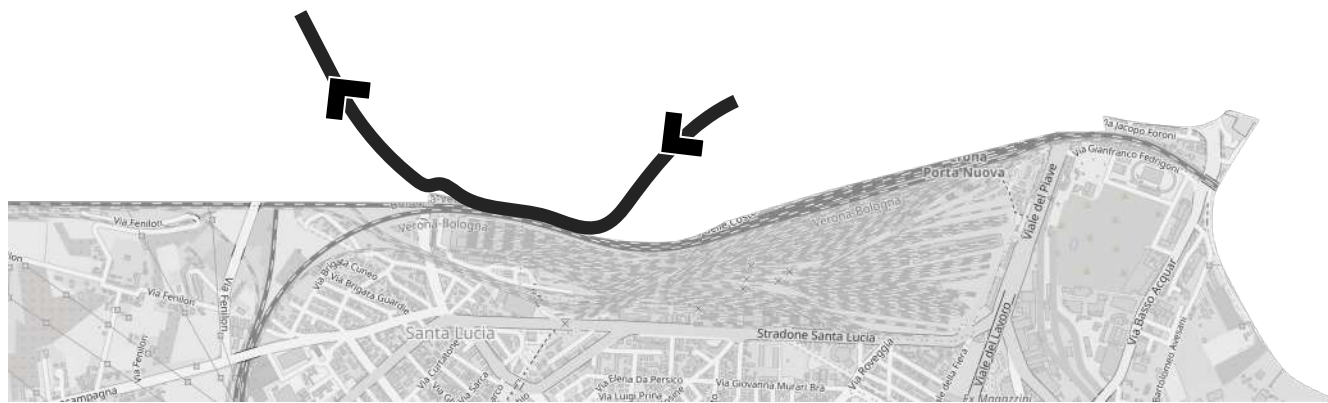


## LIMITAZIONI NEL QUARTIERE DALLE ORE 08:00 ALLE ORE 12:30

- **PER RAGGIUNGERE IL NORD DELLA CITTA'** (LESSINIA VALPANTENA MONTORIO) PRENDERE CIRCONVALLAZIONE FINO A SAN MICHELE E POI TANGENZIALE EST;
- **PER RAGGIUNGERE IL SUD DELLA CITTA'** VIALE PIAVE E POI TUTTE LE ARTERIE SONO LIBERE;
- **PER RAGGIUNGERE SUD - OVEST DELLA CITTA'** (GOLOSINE/SANTA LUCIA) UTILIZZARE VIALE PIAVE;
- **PER RAGGIUNGERE L'EST DELLA CITTA'** CIRCONVALLAZIONE APERTA DIREZIONE SAN MICHELE SAN MARTINO B.A.



# GOLOSINE - SANTA LUCIA - BORGO ROMA



- **PER RAGGIUNGERE SUD - OVEST DELLA CITTA'**  
(SAM MASSIMO/BASSONA) FINO ALLE ORE 08:45 PRENDERE DIREZIONE VIA FENILON E POI VIA XXIV GIUGNO.

## PERCORSO MARATONA

### **INDICAZIONI OSPEDALI**

- **OSPEDALE BORGO TRENTO:** direzione consigliata - CIRCONVALLAZIONE - PONTE DEL SAVAL - VIA MAMELI - PIAZZALE STEFANI
- **OSPEDALE NEGRAR:** direzione consigliata - CIRCONVALLAZIONE - PONTE SAVAL - PARONA - NEGRAR
- **OSPEDALE BORGO ROMA:** direzione consigliata - TUTTE LE ARTERIE SONO LIBERE





# ATTENZIONE AI DIVIETI DI SOSTA

1. Dalle ore 15.00 del 18 novembre 2023 alle ore 13.00 del giorno 19 novembre 2023, e comunque fino al termine delle esigenze legate alla manifestazione, vengono istituiti il divieto di sosta con facoltà di rimozione ed il divieto di transito in :
  - a. p.le Atleti Azzurri d'Italia nel tratto compreso tra l'ingresso riservato agli autobus turistici del parcheggio C e p.le Olimpia, ambo i lati;
  - b. p.le Olimpia, sulla carreggiata prospiciente la Curva Nord e compresa tra p.le Atleti Azzurri d'Italia e la rotatoria di via Sogare, ambo i lati;
  - c. p.le Olimpia sul tratto compreso tra p.le Atleti Azzurri d'Italia e via Fra' Giocondo, ambo i lati;
  - d. via Frà Giocondo, sulla carreggiata del tratto a senso unico prospiciente la Curva Sud ed individuata dal civico n. 64, ambo i lati;
  
4. Dalle ore 00.00 alle ore 15.00 del giorno 19 novembre 2023, e comunque fino al termine delle esigenze legate alla manifestazione, viene istituito il divieto di sosta con facoltà di rimozione per ogni categoria di veicoli, compresi i ciclomotori, motocicli e monopattini, su tutta l'area di piazza Brà, ad eccezione dei veicoli in ausilio alla manifestazione;
  
6. Dalle ore 00.00 alle ore 15.00 del giorno 19 novembre 2023, e comunque fino al termine delle esigenze legate alla manifestazione, viene istituito il divieto di sosta con facoltà di rimozione per ogni categoria di veicoli, compresi i ciclomotori e motocicli, in c.so Porta Nuova nel tratto compreso tra via Paglieri e piazza Brà, comprese le zone poste sotto l'orologio riservate alle operazioni di carico/scarico merce ed alla sosta breve, ad eccezione dei veicoli in ausilio alla manifestazione;



# ATTENZIONE AI DIVIETI DI SOSTA

7. Dalle ore 00.00 alle 13.00 del giorno 19 novembre 2023, e comunque fino al termine delle esigenze legate alla manifestazione, viene istituito il divieto di sosta con facoltà di rimozione in:
  - a. l.ge Rubele, da via Ponte Nuovo a ponte Navi, lato edifici;
  - b. via Massalongo, nel tratto compreso tra via Emilei e corso Sant'Anastasia, di fronte la Basilica lato civici dispari;
  - c. l.ge Cangrande, nel tratto compreso tra di fronte il passo carrabile del civico n. 1 a ponte di Castelvecchio, lato Adige;
  
10. Dalle ore 05.00 alle ore 15.00 del 19 novembre 2023, viene istituito il divieto di sosta con facoltà di rimozione nella contro strada di via Pallone nei 10 posti riservati ai veicoli comunali collocati di fronte il civico n. 11 della medesima eccetto i TAXI;
  
11. Dalle ore 00.00 alle ore 15.00 del giorno 19 novembre 2023, viene istituito il divieto di sosta con facoltà di rimozione, in corrispondenza dei 2 stalli disabili di piazza Brà.



**L'INTERO PERCORSO È CHIUSO AL TRAFFICO**

**SI INVITA A COLLABORARE CON LE FORZE DELL'ORDINE E I VOLONTARI  
LUNGO L'INTERO PERCORSO. GRAZIE!**

# CONTATTI UTILI

Per ulteriori informazioni, nella mattina di gara 19 Novembre 2023 chiamare i seguenti numeri:

- URP Ufficio per le Relazioni con il Pubblico COMUNE DI VERONA  
INFORMAZIONI SU CHIUSURE numero gratuito **800202525**  
Richieste tramite posta elettronica all'indirizzo **urp@comune.verona.it**
- NUMERI EMERGENZA PUBBLICA SICUREZZA **112 - 113**
- NUMERI EMERGENZA SANITARIA **118**
- NUMERO CENTRALE OPERATIVA POLIZIA LOCALE **0458078828**

Consultate la pagina dedicata sul sito del Comune: [www.comune.verona.it](http://www.comune.verona.it)

Per tutte le schede della viabilità e altre info sulle gare, consultare il sito:

**[www.veronarunmarathon.it](http://www.veronarunmarathon.it)**



SCAN ME

